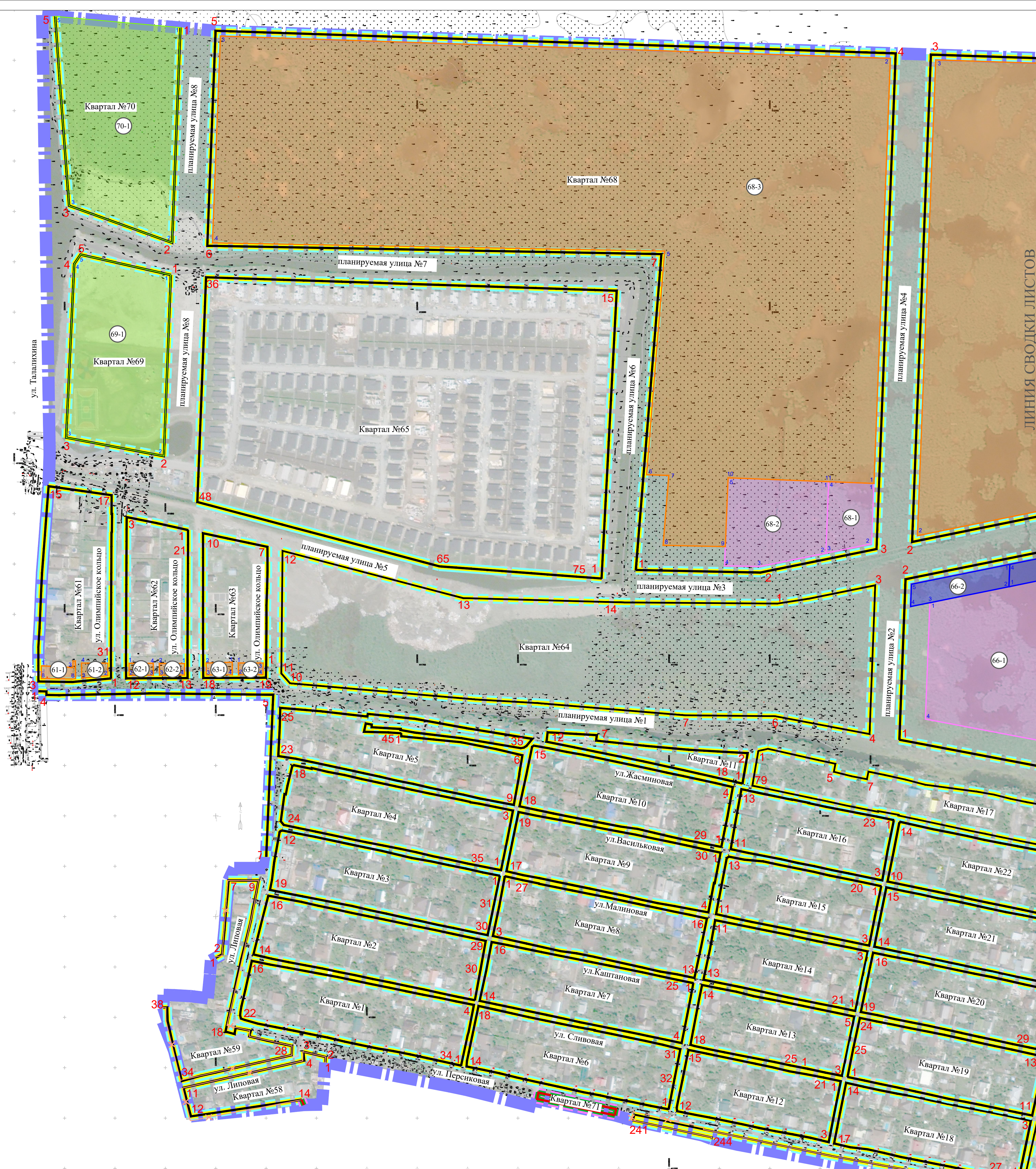
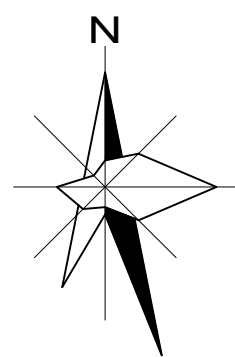


**3.РАЗДЕЛ. ГРАФИЧЕСКАЯ ЧАСТЬ ПО ПЛАНИРОВКЕ ТЕРРИТОРИИ
(ОСНОВНАЯ ЧАСТЬ)**

					2/1-09/2021-ПП.ГР	Лист
Изм.	Лист	№ докум.	Подпись	Дата		65



УСЛОВНЫЕ ОБОЗНАЧЕНИЯ

- граница проекта планировки территории
- красные линии, утвержденные постановлением Администрации города Батайска от 28.05.2018 №801
- отменяемые красные линии, утвержденные постановлением Администрации города Батайска от 28.05.2018 №801
- красные линии
- границы существующего элемента планировочной структуры (квартал)
- границы существующего элемента планировочной структуры (улично-дорожная сеть)
- границы планируемого элемента планировочной структуры (квартал)
- границы планируемого элемента планировочной структуры (улично-дорожная сеть)
- 17 - номер характерной точки красной линии, границы планируемого элемента планировочной структуры (квартала)
- границы зоны планируемого размещения (объектов жилого назначения, социальной, коммунальной, транспортной инфраструктур, иного назначения)
- границы зоны планируемого размещения (объектов социальной (торгового назначения) инфраструктуры)
- границы зоны планируемого размещения (объектов социальной инфраструктуры)
- границы зоны планируемого размещения (объектов рекреационного назначения, коммунальной инфраструктуры, иного назначения)
- 23 - номер характерной точки зоны планируемого размещения объектов капитального строительства
- 66-1 - номер объекта капитального строительства по экспликации

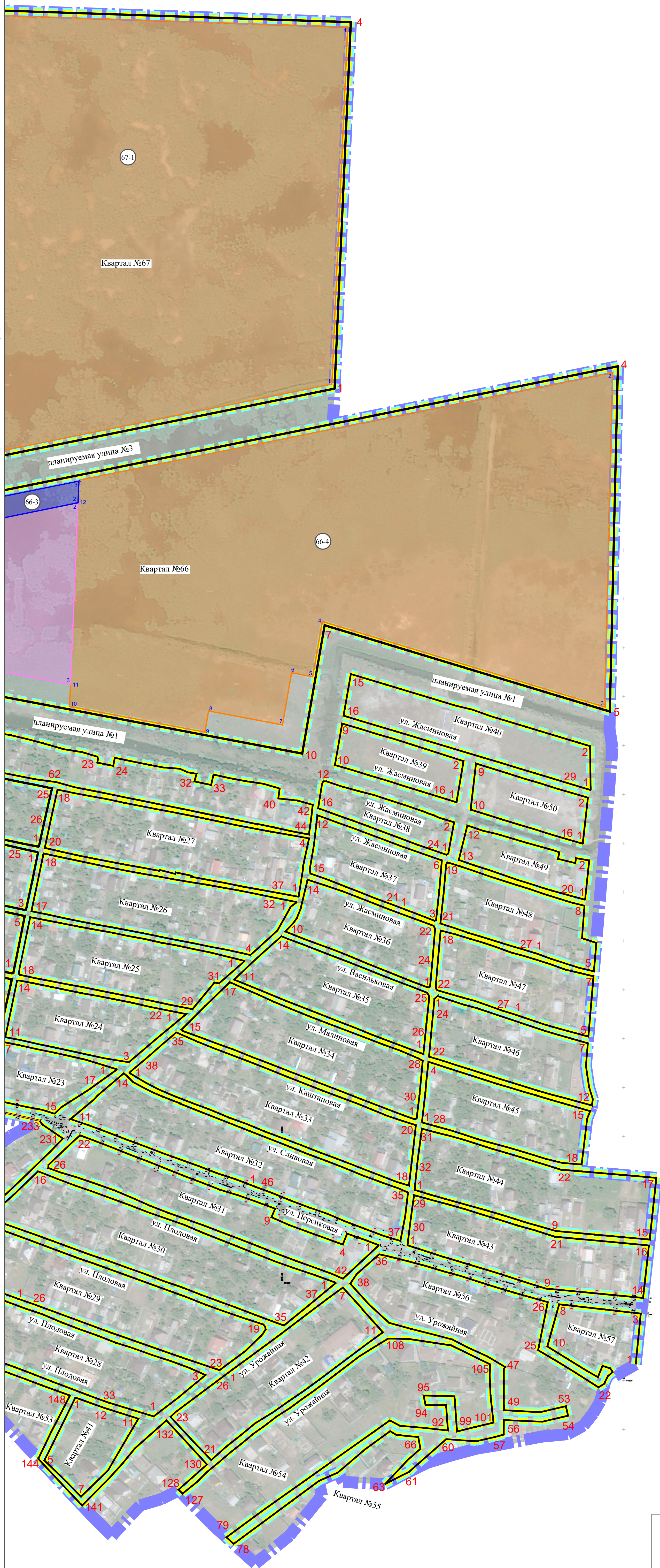
Схема сводки
ЛИСТОВ

1.1	1.2
-----	-----

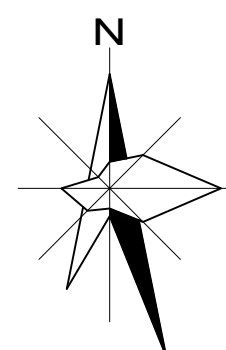
Примечание.
1. Каталоги координат характерных точек границы зоны размещения объектов капитального строительства и красной линии, границ планируемых элементов планировочной структуры (квартал, улично-дорожная сеть) приведены в текстовой части свива 2/1-09/2021-ПП, том 1, "Основная часть проекта планировки территории".
2. Положения о характеристиках и об очередности планируемого развития территории приведены в текстовой части свива 2/1-09/2021-ПП, том 1, "Основная часть проекта планировки территории".

					2/1-09/2021-ПП		
					Документация по планировке территории. Проект внесения изменений в проект планировки территории, расположенной в кадастровых кварталах 61:46:0011901, 61:46:0011902, 61:46:0011903, 61:46:0011904, 61:46:0011905		
Изм.	Колуч.	Лист	№ док	Погр.	Основная часть проекта планировки территории	Статус	Лист
ГАП	Жабина	05.22	05.22	05.22		ПП	1.1
Проверил	Жабина	05.22	05.22	05.22			
Выполнил	Мурадов	05.22	05.22	05.22			
					Чертеж планировки территории: красные линии, границы существующих и планируемых элементов планировочной структуры, границы зон планируемого размещения объектов капитального строительства М.1:2000		
Н.Контроль					Жабина	05.22	

ИП ЖАБИНА А. В.



УСЛОВНЫЕ ОБОЗНАЧЕНИЯ	
	-граница проекта планировки территории
	- красные линии, утвержденные постановлением Администрации города Батайска от 28.05.2018 №801
	- отменяемые красные линии, утвержденные постановлением Администрации города Батайска от 28.05.2018 №801
	- красные линии
	- границы существующего элемента планировочной структуры (квартал)
	- границы существующего элемента планировочной структуры (улично-дорожная сеть)
	- границы планируемого элемента планировочной структуры (квартал)
	- границы планируемого элемента планировочной структуры (улично-дорожная сеть)
	-номер характерной точки красной линии, границы планируемого элемента планировочной структуры (квартала)
	-границы зоны планируемого размещения (объектов жилого назначения, социальной, коммунальной, транспортной инфраструктур, иного назначения)
	-границы зоны планируемого размещения (объектов социальной (торгового назначения) инфраструктур)
	-границы зоны планируемого размещения (объектов социальной инфраструктур)
	-номер характерной точки зоны планируемого размещения объектов капитального строительства
	-номер объекта капитального строительства по экспликации



Примечание.

1. **Каталог координат характерных точек границы зоны размещения объектов капитального строительства и красной линии, границ планируемых элементов планировочной структуры (квартал, улично-дорожная сеть) приведены в текстовой части сшива 2/1-09/2021-ПП, том 1, "Основная часть проекта планировки территории".**

2. **Положения о характеристиках и об очередности планируемого развития территории приведены в текстовой части сшива 2/1-09/2021-ПП, том 1, "Основная часть проекта планировки территории".**

Схема сводки ЛИСТОВ						2/1-09/2021-ПП					
						Документация по планировке территории. Проект внесения изменений в проект планировки территории, расположенной в кадастровых кварталах 61:46:0011901, 61:46:0012002, 61:46:0011903, 61:46:0011904, 61:46:0011501					
1.1	1.2	Изм.	Квал.	Лист	№ док	Погр.	Дата	Основная часть проекта планировки территории	Стелюга	Лист	Листов
		ГАП	Жабина	<i>Жабина</i>	05.22				ПП	1.2	
		Проверил	Жабина	<i>Жабина</i>	05.22						
		Выполнил	Муратов	<i>Муратов</i>	05.22						
		Чертеж планировки территории: красные линии, границы существующих и планируемых элементов планировочной структуры, границы зон планируемого размещения объектов капитального строительства							ИП ЖАБИНА А. В.		
		Н.контроль	Жабина	<i>Жабина</i>	05.22			М 1:2000			